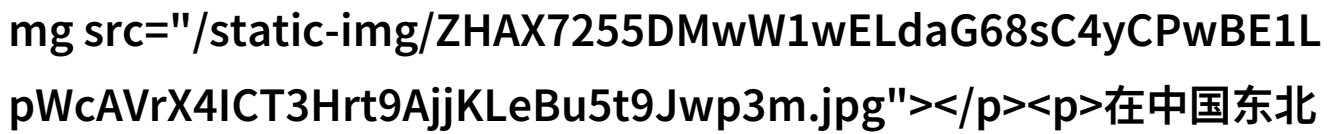


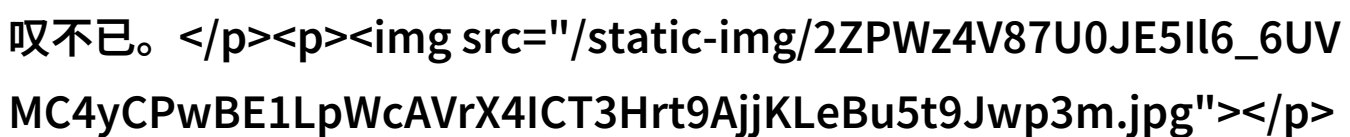
额尔古纳河右岸 - 漠北边陲的生态宝库探

漠北边陲的生态宝库：探索额尔古纳河右岸的自然奇观



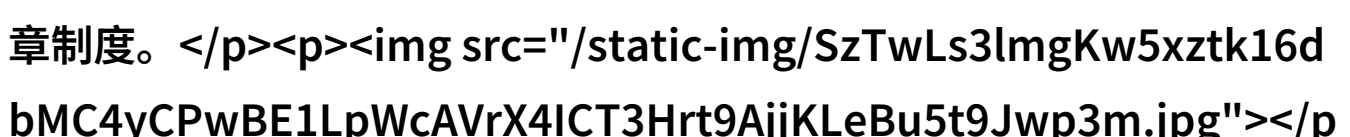
在中国东北蒙古高原上，流淌着一条神秘而又迷人的河流——额尔古纳河。它是黑龙江和松花江的支流，也是世界著名的湿地保护区之一。然而，它不仅仅是一片绿意盎然的大草原，更是一个多样的生态系统，其中蕴藏着丰富的地理、生物和文化资源。

从历史上看，额尔古纳河右岸一直是蒙古族人居的地方，他们以游牧为主，与这片土地紧密相连。在这里，每一个季节都有其独特之处，无论是春天新鲜的小麦田，夏天碧绿的草原，还是秋天金黄色的稻谷和冬天银装素裹的大雪山，都让人赞叹不已。



除了人类活动外，这里也是众多野生动物栖息的地方。每年，在额尔古纳河右岸，一大群候鸟会停留在这里休息或寻找食物。这其中包括了白鹅、红雀、沙燕等许多珍贵鸟类，以及鹿、狼、大熊等野兽。这些动物给这个地方增添了一份原始而纯真的色彩，让人们能够感受到自然界最本真的一面。

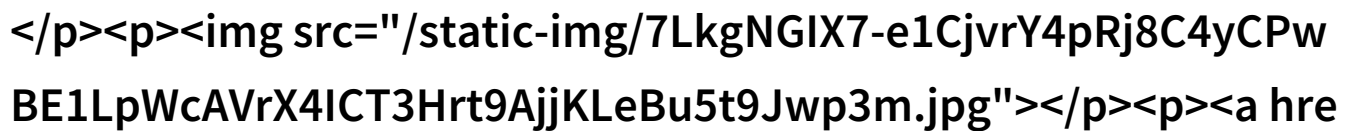
为了保护这一宝贵的地球遗产，我们必须采取行动来维护环境平衡。此举不仅关乎当地居民生活质量，也关系到全球气候变化问题。在近年来，政府已经开始实施一系列环保措施，如限制农业化肥使用、推广可持续农业实践以及建立更严格的自然保护区规章制度。



随着旅游业逐渐兴起，对于如何既能吸引游客，又能保证生态环境健康的问题也日益凸显。这需要社区与政府之间紧密合作，以及创新型旅游产品开发，比如说生态徒步旅行或者观察野生动植物体验项目，以此吸引那些对自然美景充满热爱但又注重环保的人士前来探索。

总之，额尔古纳河右岸是一个值得我们深入研究和保护的地方。不

论你是一位科学家、一位艺术家还是只想远离喧嚣寻找宁静的人，这里的风景将无疑触动你的心灵，让你对生命有新的认识。此时，此刻，你是否愿意走进这片被誉为“地球上的肺”——我们的额尔古纳河右岸？

A placeholder image for a landscape of the Erguna River right bank. The image is not visible, only the alt text is present.

[下载本文pdf文件](/pdf/614213-额尔古纳河右岸 - 漠北边陲的生态宝库探索额尔古纳河右岸的自然奇观.pdf)